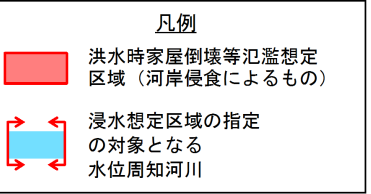

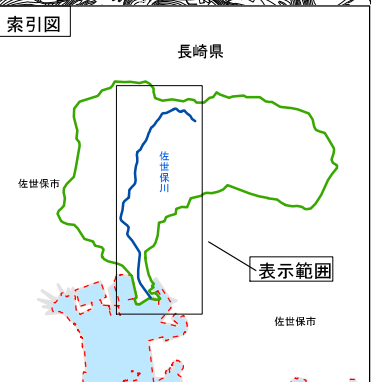


佐世保川水系佐世保川洪水浸水想定区域図 (家屋倒壊等氾濫想定区域図 (河岸侵食))



1. 説明文

- (1) この図は、佐世保川水系佐世保川の水位周知区間について、家屋倒壊等をもたらすような氾濫の発生が想定される区域 (家屋倒壊等氾濫想定区域) を表示した図面です。
- (2) この家屋倒壊等氾濫想定区域は、公表時点の佐世保川の河道の整備状況を勘案して、想定し得る最大規模の降雨に伴う洪水により佐世保川が氾濫した場合において予測したものです。
- (3) また、家屋倒壊等氾濫想定区域は、佐世保川の河岸が侵食された場合における、家屋の倒壊・流出等の危険性が想定される区域ですが、個々の家屋の構造・強度特性等の違いから、この区域の境界は厳密ではなく、家屋の倒壊・流出等の危険性がある区域の目安を示すものとなっています。

2. 基本事項等

- (1) 作成主体 長崎県北振興局
- (2) 公表年月日 令和元年12月24日
- (3) 対象となる河川
・佐世保川水系佐世保川 (実施区間)
左岸: 長崎県佐世保市桜木町918番地先から海まで
右岸: 長崎県佐世保市桜木町812番1地先から海まで
- (4) 算出の前提となる降雨 佐世保川流域の3時間の総雨量375mm
- (5) 関係市町村 佐世保市