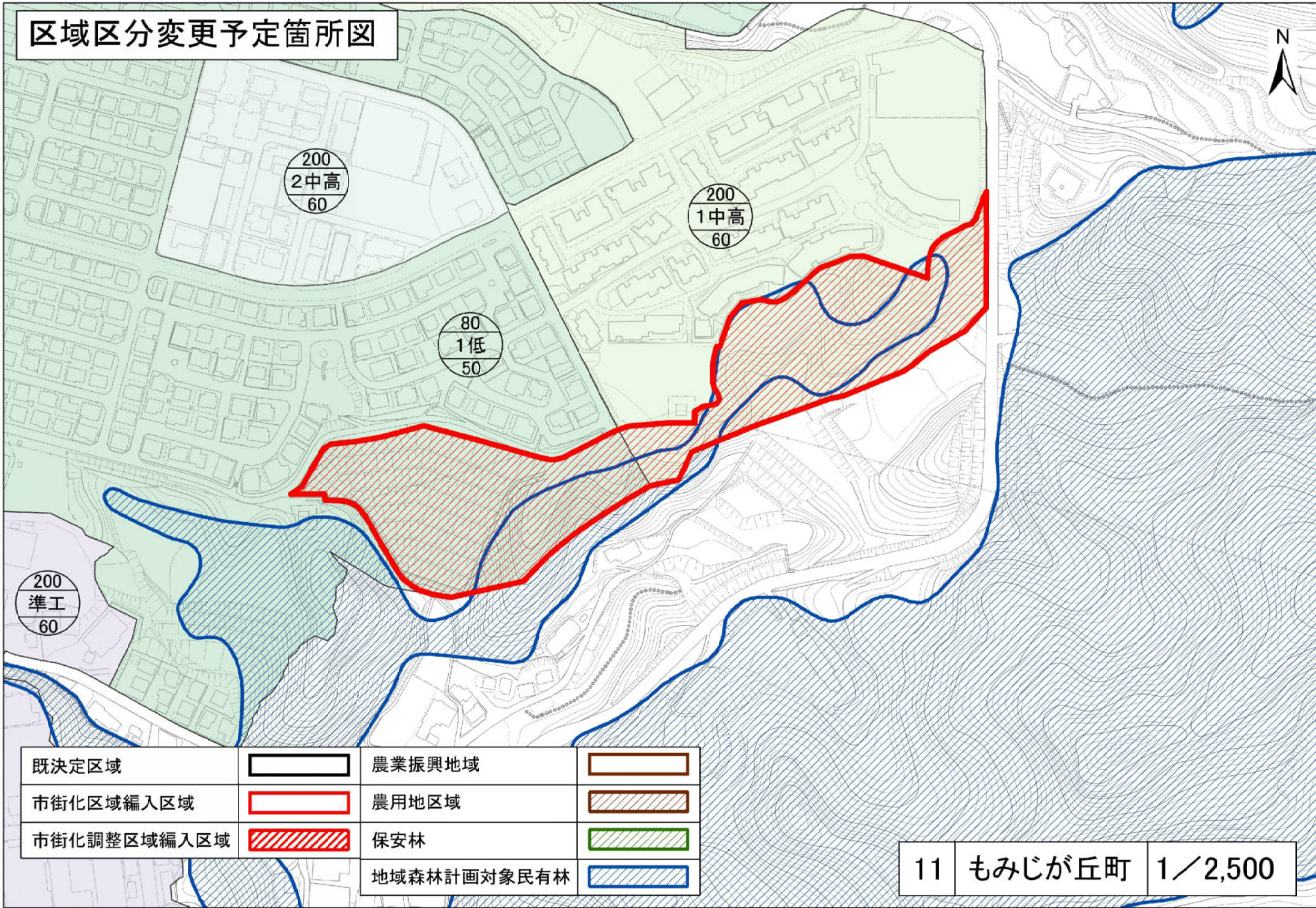


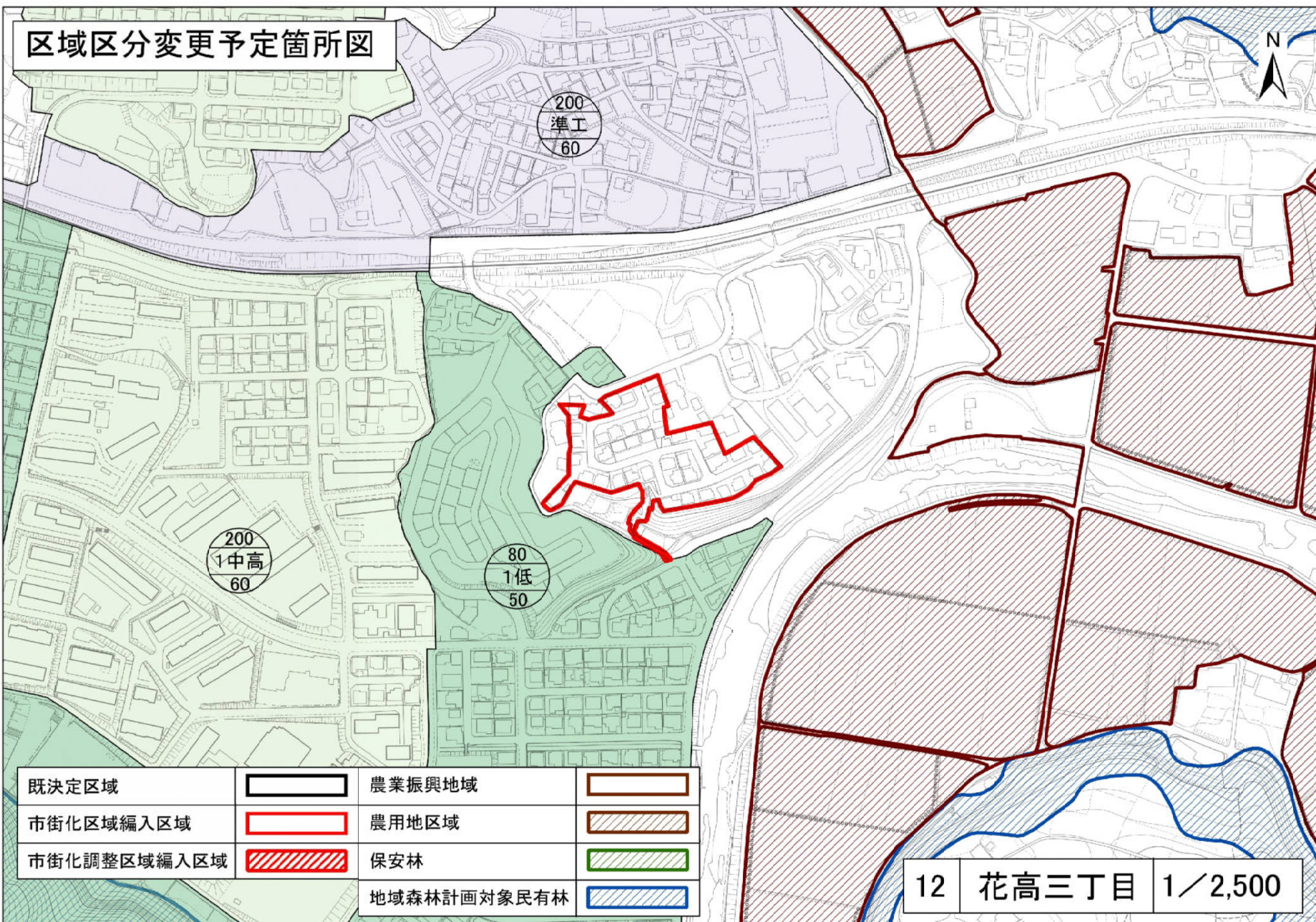
# 区域区分変更予定箇所図










既決定区域		農業振興地域	
市街化区域編入区域		農用地区域	
市街化調整区域編入区域		保安林	
		地域森林計画対象民有林	



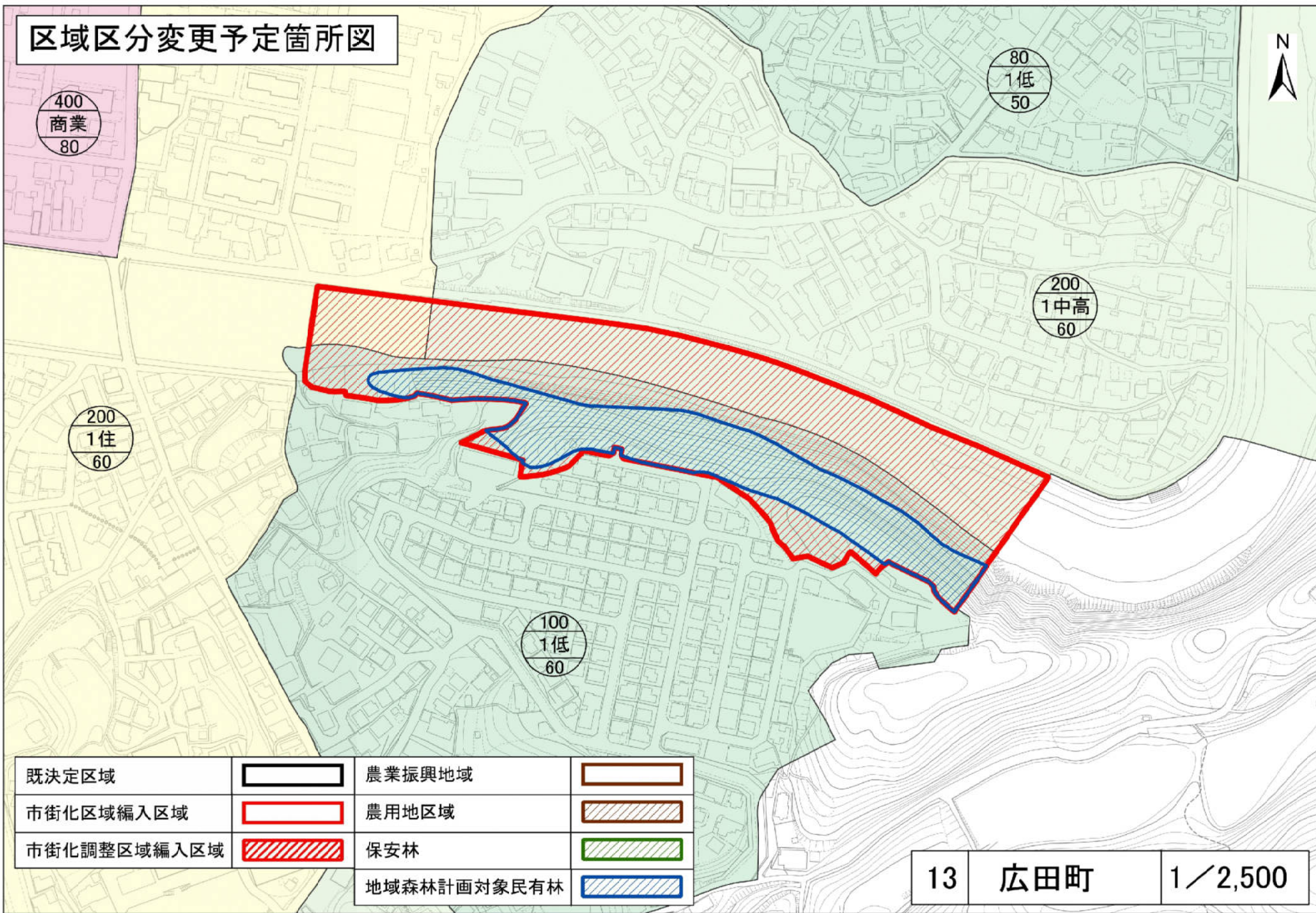
# 区域区分変更予定箇所図



既決定区域		農業振興地域	
市街化区域編入区域		農用地区域	
市街化調整区域編入区域		保安林	
		地域森林計画対象民有林	



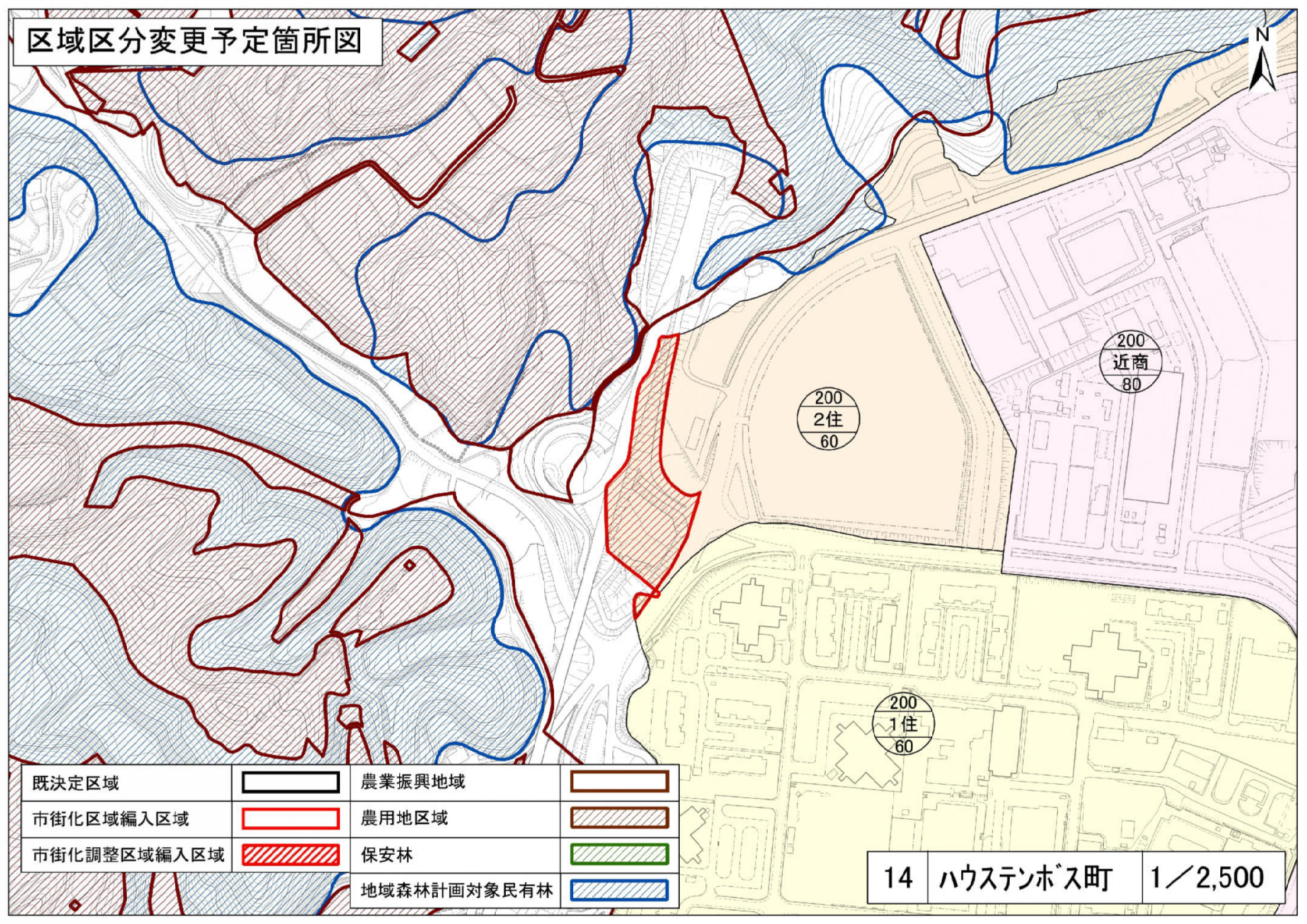
# 区域区分変更予定箇所図



既決定区域		農業振興地域	
市街化区域編入区域		農用地区域	
市街化調整区域編入区域		保安林	
		地域森林計画対象民有林	



# 区域区分変更予定箇所図



既決定区域		農業振興地域	
市街化区域編入区域		農用地区域	
市街化調整区域編入区域		保安林	
		地域森林計画対象民有林	









# 区域区分変更予定箇所図



200  
1住  
60

80  
1低  
50

既決定区域		農業振興地域	
市街化区域編入区域		農用地区域	
市街化調整区域編入区域		保安林	
		地域森林計画対象民有林	